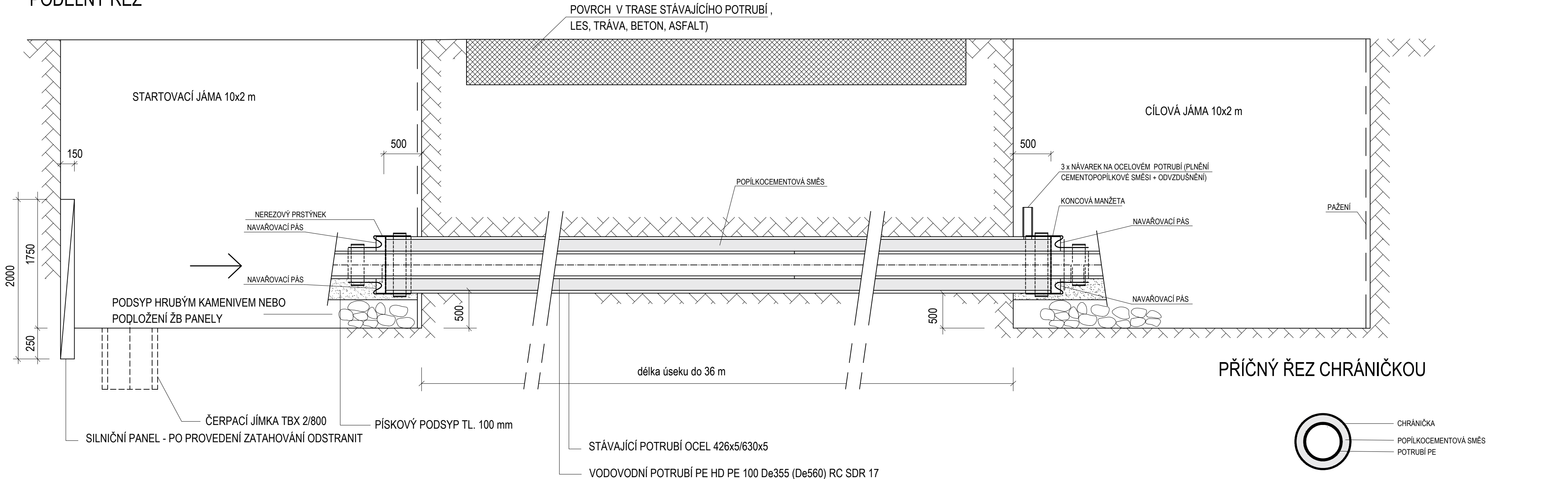
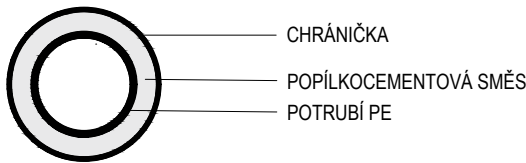


ZATAHOVÁNÍ POTRUBÍ - RELINING

PODÉLNÝ ŘEZ








PŘÍČNÝ ŘEZ CHRÁNIČKOU



STAVEBNÍ OBJEKT	TECHNOLOGIE	ÚSEK	DĚLKA (m)	ÚSEK VÝSTAVBY DLE POV	LOKALITA	OBJEM POPÍLKOVÉ SMĚSI (m³)	POČET MANŽET
DSO 01.1	RELINING	ÚK BLANICE - MANIPULAČNÍ JÁMA Č.1	18	ÚSEK Č. 1	AREÁL UK	0,61	2
DSO 01.1	RELINING	MANIPULAČNÍ JÁMA Č.1 - MANIPULAČNÍ JÁMA Č.7	19	ÚSEK Č. 2	PŘÍJEZDOVÁ CESTA K UK	0,9	2
DSO 01.1	RELINING	MANIPULAČNÍ JÁMA Č.7 - MANIPULAČNÍ JÁMA Č.2	17	ÚSEK Č. 3	PŘÍJEZDOVÁ CESTA K UK A LESNÍ POZEMEK	0,67	2
DSO 01.2	DYN TEC	MANIPULAČNÍ JÁMA Č.2 - MANIPULAČNÍ JÁMA Č.3	74	ÚSEK Č. 4	LESNÍ POZEMEK, PŘÍJEZDOVÁ KOMUNIKACE A AREÁL ČS BLANICE	5,37	2
DSO 01.3	RELINING	MANIPULAČNÍ JÁMA Č.3 - MANIPULAČNÍ JÁMA Č.4	14	ÚSEK Č. 5	AREÁL ČS (MIMOLESNÍ DŘEVINY)	0,91	2
DSO 01.3	RELINING	MANIPULAČNÍ JÁMA Č.4 - MANIPULAČNÍ JÁMA Č.5	8	ÚSEK Č. 6	AREÁL ČS U TLUMÍČÍHO OBJEKTU	0,58	2
DSO 02.1	RELINING	ČS - MANIPULAČNÍ JÁMA Č. 3	14	ÚSEK Č. 7	AREÁL ČS	0,91	2
DSO 02.1	VÝKOP	MANIPULAČNÍ JÁMA Č.3	6	ÚSEK Č. 8	AREÁL ČS (MIMOLESNÍ DŘEVINY)	0,00	
CELKEM						9,945	14

AKTUALIZACE 11/2023
VÝŠKOPISNÝ SYSTÉM: BpV
POLOHOPISNÝ SYSTÉM: S-JTSK

Kreslil: ING. LUCIE ŽUKOVÁ 	Projektant: ING. DAVID BRÁBNÍK 	Hlavní projektant: ING. DAVID BRÁBNÍK 	Techn. kontrola: ING. R. KASAL, Ph.D. 	 VODOHOSPODÁŘSKÝ ROZVOJ A VÝSTAVBA a.s. Nábřeží 4 150 56 Praha 5	
Kraj: STŘEDOČESKÝ		Obec: PSÁŘE			
Investor: VODA ŽELIVKA a.s.					
Název stavby:					
ODKALOVACÍ POTRUBÍ Z UK BLANICE					
Část projektu: D. DOKUMENTACE STAVEBNÍCH A INŽENÝRSKÝCH OBJEKTŮ					
Příloha: VZOROVÝ ŘEZ ZATAHOVÁNÍ POTRUBÍ- RELINING				Měřítko:	Číslo přílohy: D.2.2.2.3
				Soubor:	D_2_2_2_3_vzorREZ_RELINING.dwg
				Formát:	3 A4
				Datum:	05/2020
				Stupeň:	DSP
				Č. zakázky:	0060/002

Tento výkres a jeho přílohy jsou duševním vlastnictvím akciové společnosti Vodohospodářský rozvoj a výstavba, a.s.